

## ОПИСАНИЕ МЕСТОПОЛОЖЕНИЯ ГРАНИЦ

Публичный сервитут для размещения объекта: "КЛ-0,4 кВ КС ул. Микушева, 23 -  
КС ул. Микушева, 27 К-1, К-2"

---

(наименование объекта, местоположение границ  
которого описано (далее - объект))

### Раздел 1

| Сведения об объекте |   |   |
|---------------------|---|---|
| № п/п               | Характеристики объекта  | Описание характеристик  |
| 1                   | 2   | 3   |
| 1                   | Местоположение объекта  | Российская Федерация, Республика Коми,<br>г.о. Сыктывкар, г Сыктывкар |
| 2                   | Площадь объекта +/- величина<br>погрешности определения площади<br>(P +/- Дельта P) | 169+/-5   |
| 3                   | Иные характеристики объекта   | Публичный сервитут  |

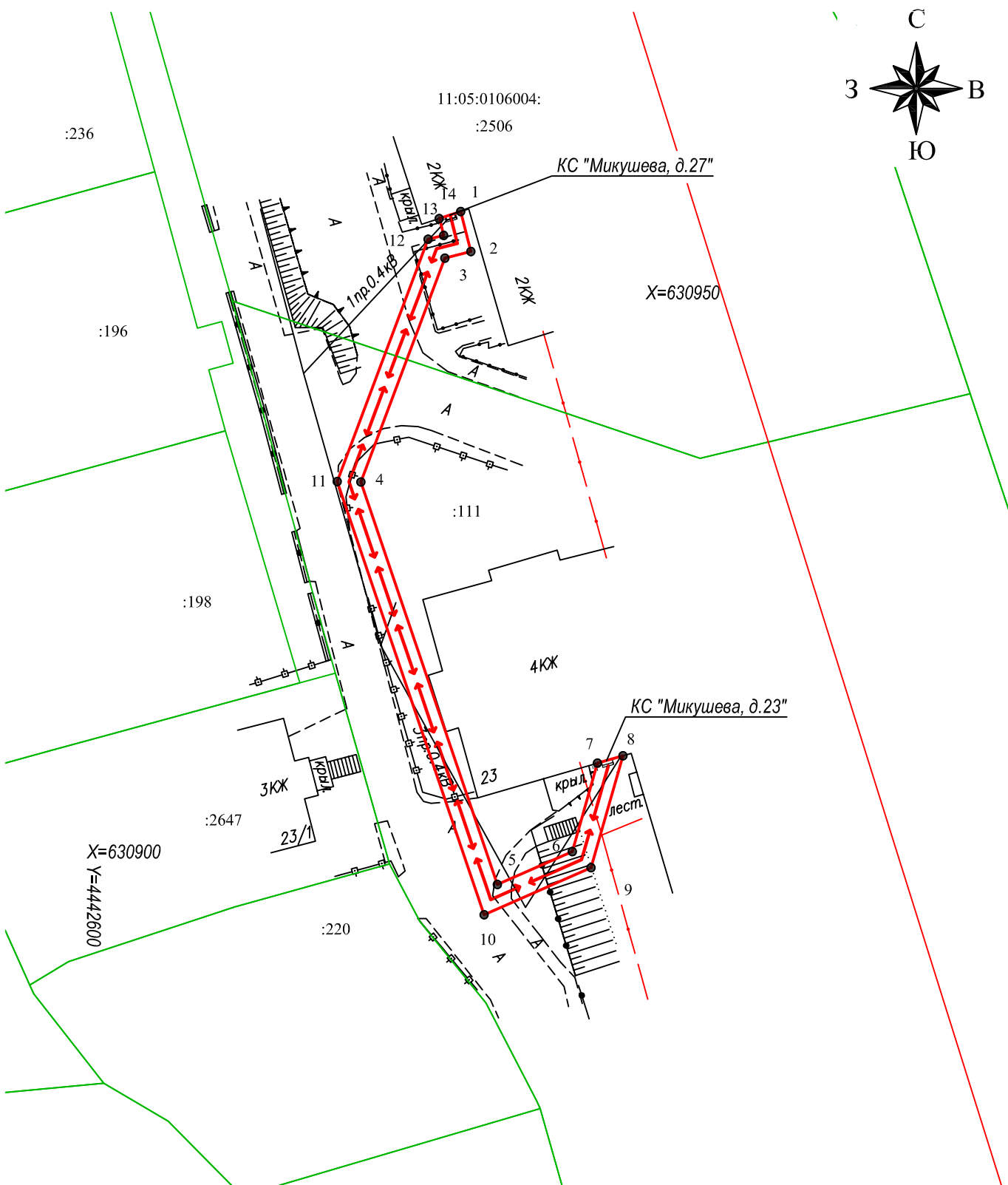
## Раздел 2

| <b>Сведения о местоположении границ объекта</b>                        |               |            |   |   |  |
|--|---------------|------------|---|---|--|
| <b>1. Система координат МСК-11, 4 зона</b>                             |               |            |   |   |  |
| <b>2. Сведения о характерных точках границ объекта</b>                 |               |            |   |   |  |
| Обозначение<br>характерных<br>точек границ                             | Координаты, м |            | Метод<br>определения<br>координат<br>характерной<br>точки | Средняя<br>квадратическая<br>погрешность<br>положения<br>характерной<br>точки (Mt), м | Описание<br>обозначения<br>точки на<br>местности<br>(при<br>наличии) |
|  | X             | Y          |   |   |  |
| 1  | 2             | 3          | 4   | 5   | 6  |
| 1  | 630958,10     | 4442633,69 | геодезический   | 0.10  |  |
| 2  | 630954,52     | 4442634,60 | геодезический   | 0.10  |  |
| 3  | 630953,94     | 4442632,27 | геодезический   | 0.10  |  |
| 4  | 630933,92     | 4442624,76 | геодезический   | 0.10  |  |
| 5  | 630897,92     | 4442636,97 | геодезический   | 0.10  |  |
| 6  | 630900,87     | 4442643,67 | геодезический   | 0.10  |  |
| 7  | 630908,77     | 4442645,92 | геодезический   | 0.10  |  |
| 8  | 630909,43     | 4442648,19 | геодезический   | 0.10  |  |
| 9  | 630899,41     | 4442645,34 | геодезический   | 0.10  |  |
| 10   | 630895,21     | 4442635,77 | геодезический   | 0.10  |  |
| 11   | 630933,95     | 4442622,63 | геодезический   | 0.10  |  |
| 12   | 630955,62     | 4442630,76 | геодезический   | 0.10  |  |
| 13   | 630955,97     | 4442632,17 | геодезический   | 0.10  |  |
| 14   | 630957,49     | 4442631,79 | геодезический   | 0.10  |  |
| 1  | 630958,10     | 4442633,69 | геодезический   | 0.10  |  |
| <b>3. Сведения о характерных точках части (частей) границы объекта</b> |               |            |   |   |  |
| Обозначение<br>характерных<br>точек части<br>границы                   | Координаты, м |            | Метод<br>определения<br>координат<br>характерной<br>точки | Средняя<br>квадратическая<br>погрешность<br>положения<br>характерной<br>точки (Mt), м | Описание<br>обозначения<br>точки на<br>местности<br>(при<br>наличии) |
|  | X             | Y          |   |   |  |
| 1  | 2             | 3          | 4   | 5   | 6  |
| Часть N 1  |               |            |   |   |  |
| -  | -             | -          | -   | -   | -  |



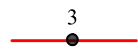


# ПЛАН ГРАНИЦ ОБЪЕКТА

Публичный сервитут для размещения объекта:  
"КЛ-0,4 кВ КС ул. Микушева, 23 - КС ул. Микушева, 27 К-1, К-2"



Масштаб 1:500

## Используемые условные знаки и обозначения:

-  3 - проектная граница публичного сервитута и характерная точка;
-  - проектное местоположение инженерного сооружения;
-  - граница земельного участка;
- :12 - кадастровый номер земельного участка;
- 11:05:0105001 - кадастровый квартал;